

# ZEMES ROBEŽU, SITUĀCIJAS UN APGRŪTINĀJUMU PLĀNS

Zemes vienības kadastra apzīmējums: 5478 008 0100

Adrese: Ozolnieku novads, Sidrabenes pagasts, "Auniņi"

Zemes kadastrālā uzmērīšana veikta, pamatojoties uz Ozolnieku novada domes 2011.gada 9.marta lēmumu (sēdes protokols Nr.3) "I.Spuras, J.Spuras un D.Spuras iesnieguma izskatīšana - par nekustamā īpašuma sadalīšanu".

Zemes vienības robežas posmos F-E uzmērīja 1994.gada 1.decembrī zvērināts mērnieks Aldis Meija, zemes vienības posmā F-E uzmērīja 2011.gada 27.aprīlī VSIA "Latvijas Valsts mērnieks" mērniece Vaiva Laimīte.

Apvidus objekti uzmērīti 1994.gada 1.decembrī.

Apgrūtinājumu saraksts:

1.	110401 - regulētas ūdensteces aizsargjoslas teritorija - 0.4 ha (pamatojoties uz zemes ierīcības projekta, apstiprināts ar Ozolnieku novada domes 2011.gada 9.marta lēmumu (sēdes protokols Nr.3) "I.Spuras, J.Spuras un D.Spuras iesnieguma izskatīšana - par nekustamā īpašuma sadalīšanu".)
2.	12030303 - aizsargjoslas teritorija gar valsts vietējiem un pašvaldību autoceļiem - 1.9 ha (pamatojoties uz zemes ierīcības projekta, apstiprināts ar Ozolnieku novada domes 2011.gada 9.marta lēmumu (sēdes protokols Nr.3) "I.Spuras, J.Spuras un D.Spuras iesnieguma izskatīšana - par nekustamā īpašuma sadalīšanu".)
3.	12030303 - aizsargjoslas teritorija gar valsts vietējiem un pašvaldību autoceļiem - 0.4 ha (pamatojoties uz zemes ierīcības projekta, apstiprināts ar Ozolnieku novada domes 2011.gada 9.marta lēmumu (sēdes protokols Nr.3) "I.Spuras, J.Spuras un D.Spuras iesnieguma izskatīšana - par nekustamā īpašuma sadalīšanu".)
4.	12050101 - aizsargjoslas teritorija gar elektrisko tīklu gaisvadu līniju ārpus pilsētām un ciemiem, kā arī pilsētu lauku teritorijās ar nominālo spriegumu līdz 20 kilovoltiem - 0.9 ha (pamatojoties uz zemes ierīcības projekta, apstiprināts ar Ozolnieku novada domes 2011.gada 9.marta lēmumu (sēdes protokols Nr.3) "I.Spuras, J.Spuras un D.Spuras iesnieguma izskatīšana - par nekustamā īpašuma sadalīšanu".)
5.	12050101 - aizsargjoslas teritorija gar elektrisko tīklu gaisvadu līniju ārpus pilsētām un ciemiem, kā arī pilsētu lauku teritorijās ar nominālo spriegumu līdz 20 kilovoltiem - 0.9 ha (pamatojoties uz zemes ierīcības projekta, apstiprināts ar Ozolnieku novada domes 2011.gada 9.marta lēmumu (sēdes protokols Nr.3) "I.Spuras, J.Spuras un D.Spuras iesnieguma izskatīšana - par nekustamā īpašuma sadalīšanu".)
6.	150301 - ceļa servitūta teritorija - 0.7 ha (pamatojoties uz zemes ierīcības projekta, apstiprināts ar Ozolnieku novada domes 2011.gada 9.marta lēmumu (sēdes protokols Nr.3) "I.Spuras, J.Spuras un D.Spuras iesnieguma izskatīšana - par nekustamā īpašuma sadalīšanu".)

Apgrūtinājumu plāns sastādīts 2011.gada 27.aprīlī.

Plāna mērogs 1:10000

Zemes vienības platība 48.1 ha

Veicot zemes kadastrālo uzmērīšanu, zemes vienības kopplatība var tikt precizēta.

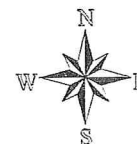
Zemes kadastrālās uzmērīšanas darbus veica VSIA "Latvijas Valsts mērnieks", reģ.Nr.40003783960, reģ.Nr.40003783960, Mārstaļu iela 19, Rīga, LV-1050

Jelgavas birojs, Akadēmijas iela 19-910, Jelgava, LV-3001

Sertificēts mērnieks Vaiva Laimīte (sert.Nr.AB000000060, derīgs no 22.12.2010. līdz 21.12.2015.)

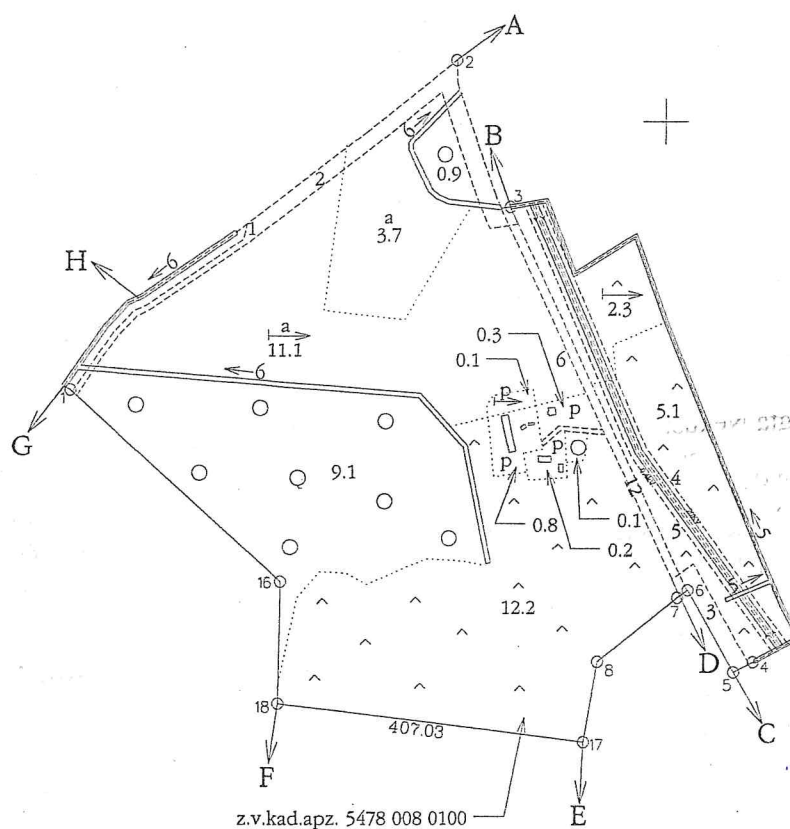
VSIA "Latvijas Valsts mērnieks" Jelgavas biroja vadītāja	<i>[Signature]</i>	Vaiva Laimīte	09.08.2011.
Sertificēts mērnieks apliecina, ka zemes kadastrālā uzmērīšana veikta atbilstoši LR Ministru kabineta 2007.gada 20.marta noteikumiem Nr.182 "Noteikumi par nekustamā īpašuma objekta noteikšanu"	<i>[Signature]</i>	Vaiva Laimīte	27.04.2011.
Minētais ir informēts par Zemes kadastrālās uzmērīšanas laikā veiktajām darbībām, to rezultātiem	<i>[Signature]</i>	Inita Spura	19.08.2011.

EKSPLIKĀCIJA													
Zemes lietošanas veidi													
Kopplatība, ha	Lauks. izm. zemes	tai skaitā				Meži	Krumāji	Purvi	Zem ūdeņiem	t.sk.	Zem ēkām un pagalmiem	Zem ceļiem	Pārējās zemes
		Aramzeme	Augļu dārzi	Plavas	Ganības					Zem zivju dīķiem			
48.1	34.4	34.4	—	—	—	10.1	—	—	—	—	1.4	—	2.2



MĒROGA KOEFICIENTS 0.999603

Nr	X	Y
18	269036.90	503736.86
17	268986.19	504140.56




no A lidz B	z.v.kad.apz. 5478 008 0046
no B lidz C	z.v.kad.apz. 5478 008 0037
no C lidz D	z.v.kad.apz. 5478 008 0166
no D lidz E	z.v.kad.apz. 5478 008 0012
no E lidz F	z.v.kad.apz. 5478 008 0103
no F lidz G	z.v.kad.apz. 5478 008 0013
no G lidz H	z.v.kad.apz. 5478 008 0164
no H lidz A	z.v.kad.apz. 5478 008 0157

z.v. kad. apz. zemes vienības kadastra apzīmējums  
būv.kad.apz. būves kadastra apzīmējums



Zemes vienības platība 48,1 ha

Saskaņoja: Ozolnieku novada pārstāve	paraksts	Antra Plotņikova	21.07.2011
Plānu sagatavoja mērniece		Vaiva Laimīte	27.04.2011

Plāna mērogs 1:10000